

Data: 12/12/2013 - n. T77672 - Richiedente: MRCLRT75D06H7171  
Totale scale: 1 - Formato di acquisizione: A3(297x420) - Formato stampa richiesto: A3(297x420)  
Ultima planimetria in atti

Agente dei Fabbricati - Situazione al 12/12/2013 - Comune di TOSCOLANO MADERNO (L312) - < Sez.Urb.: TOS - Foglio: 26 - Particella: 11726 - Subalterno: 8 >  
FOLINO CABIANA n. CM piano: T-1;

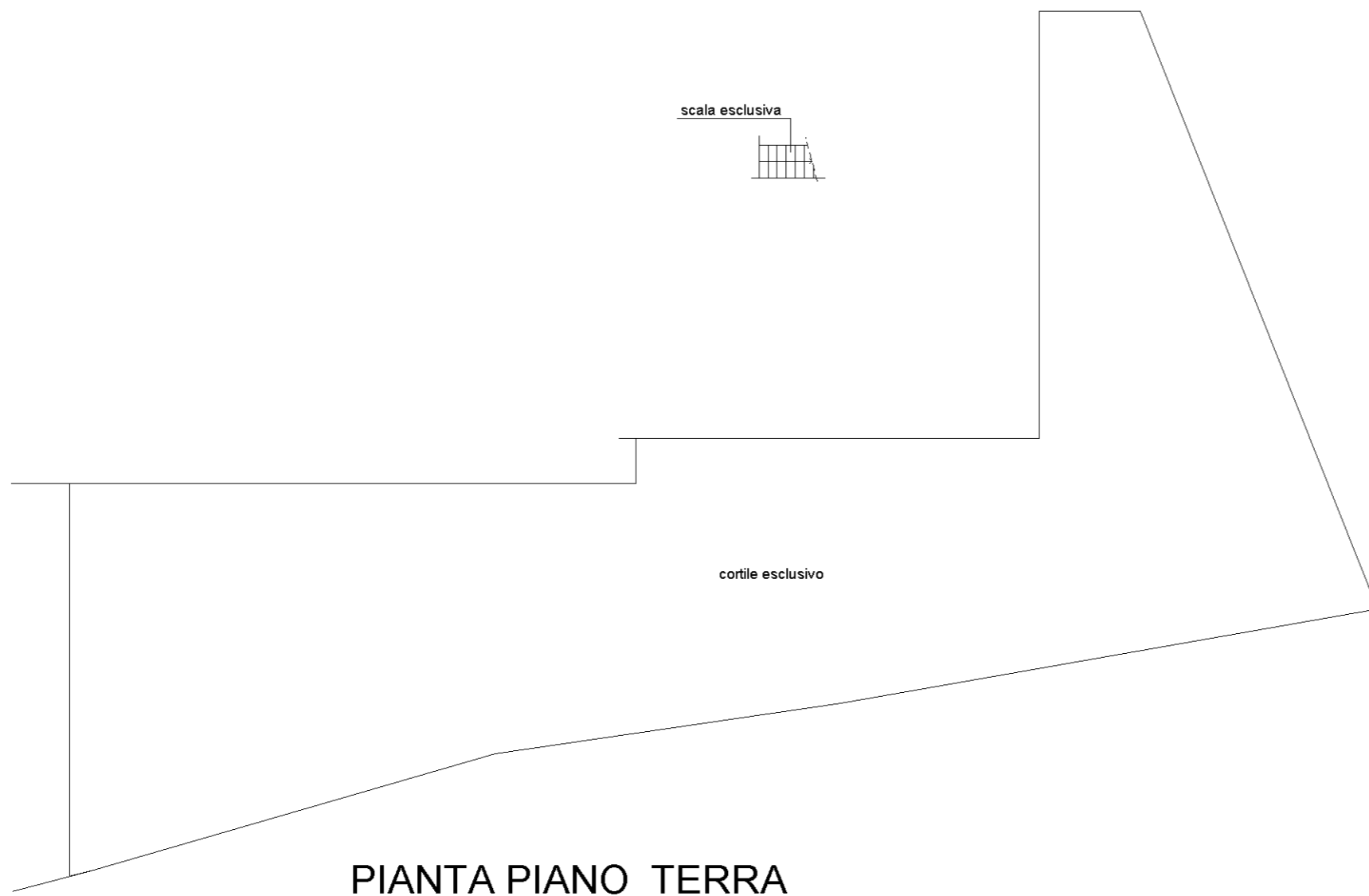
**Agencia del Territorio**  
**CATASTO FABBRICATI**  
Ufficio provinciale di  
**Brescia**

Dichiarazione protocollo n. BS0354419 del 25/09/2009  
Planimetria di u.i.u. in Comune di Toscolano Maderno  
Via Folino Cabiana civ. CM

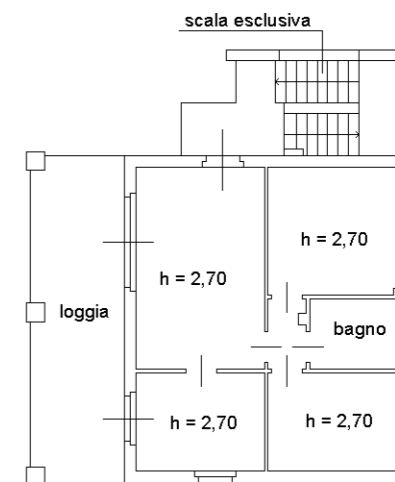
Identificativi Catastali:  
Sezione: TOS  
Foglio: 26  
Particella: 11726  
Subalterno: 8

Compilata da:  
Peduzzi Roberto  
Iscritto all'albo:  
Geometri  
Prov. Brescia N. 4667

n.1 Scala 1: 200

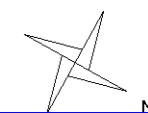


PIANTA PIANO TERRA



PIANTA PRIMO PIANO

10 metri



Data: 12/12/2013 - n. T77672 - Richiedente: MRCLRT75D06H7171